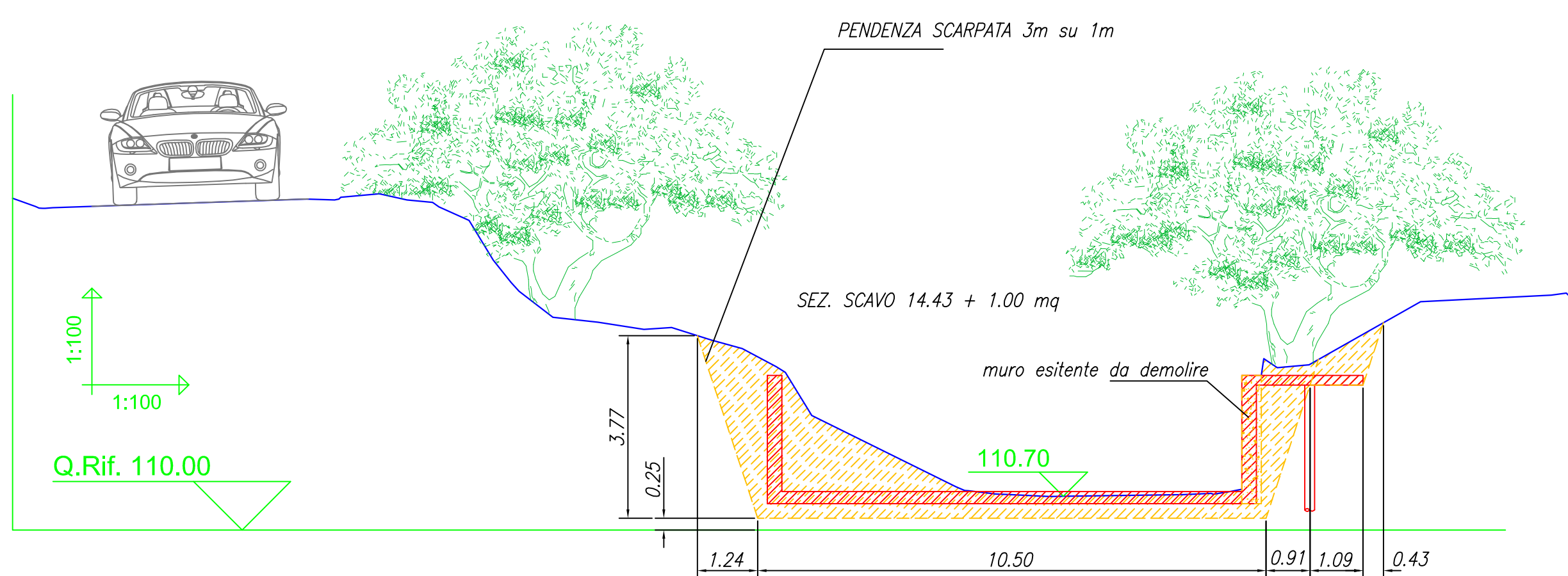
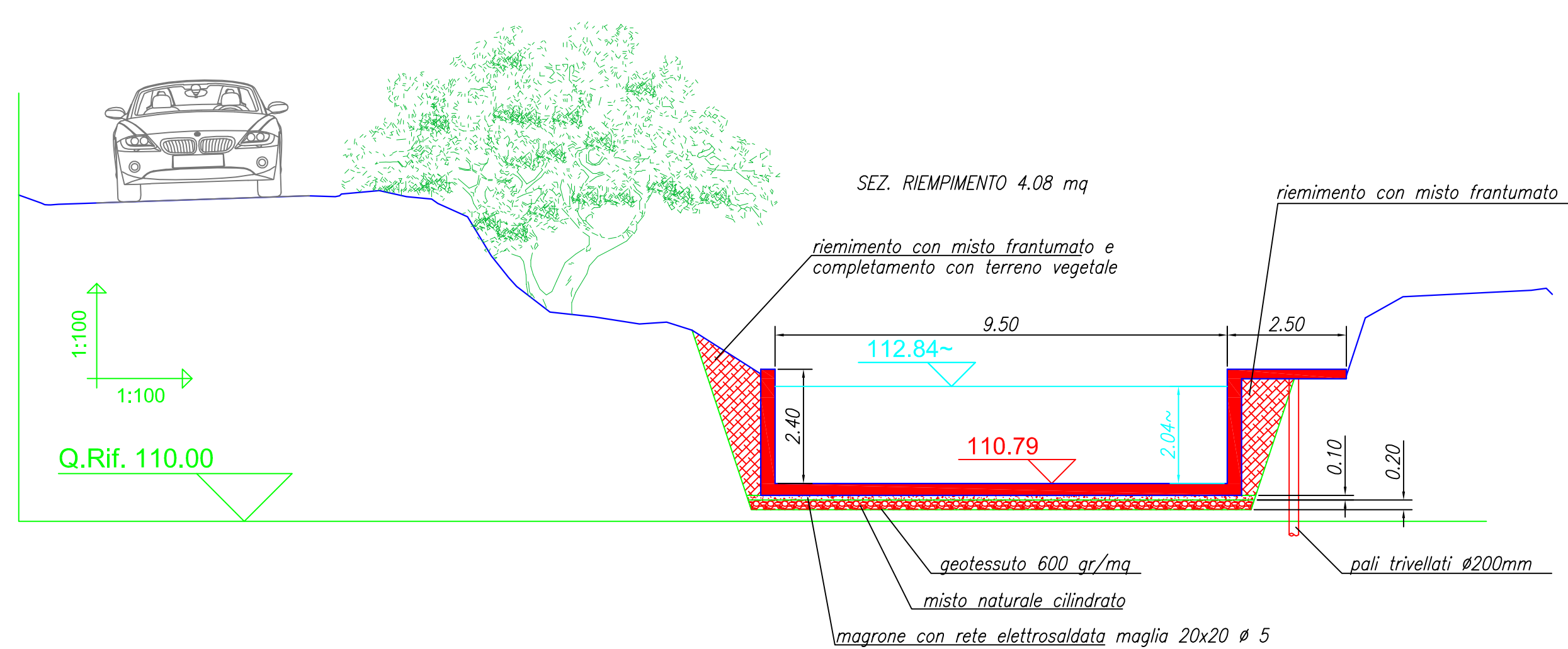


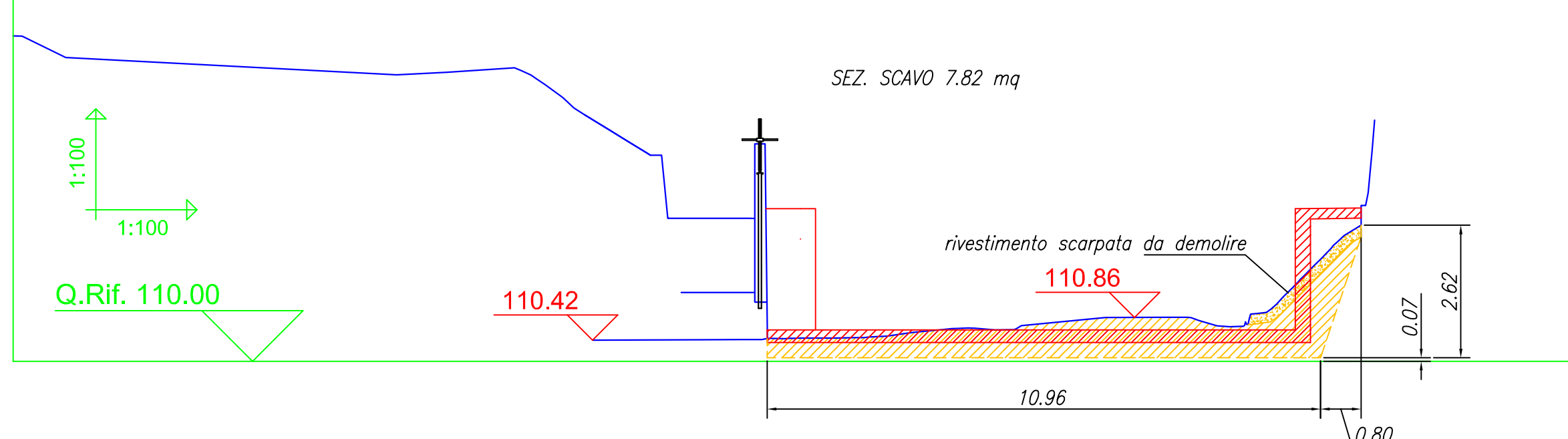
*Sezione 3 – rilievo, sezione di scavo e nuovi manufatti*



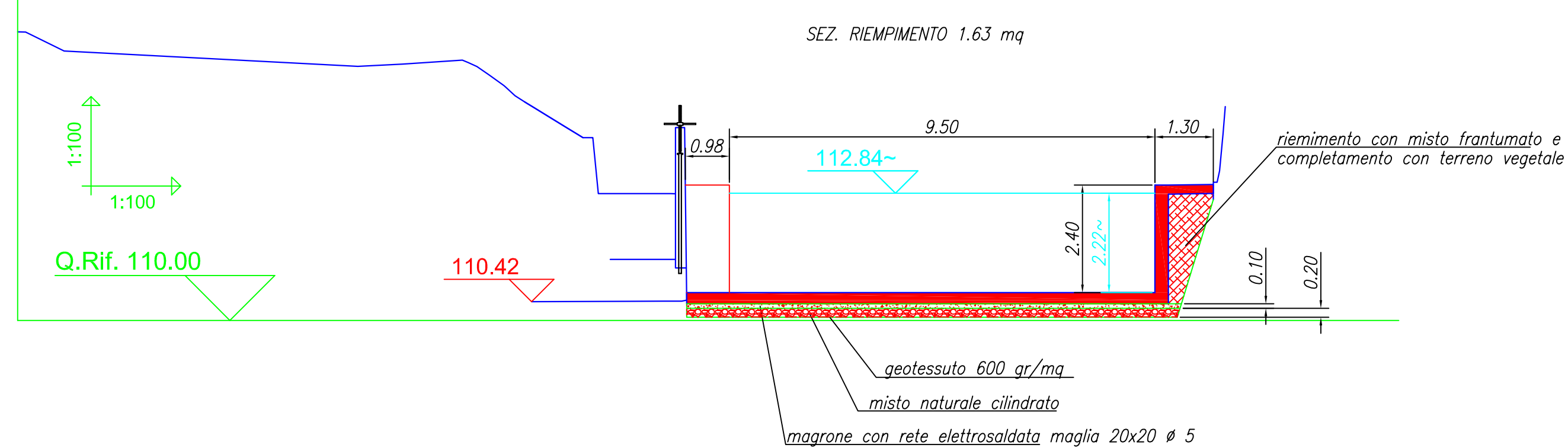
Sezione 3 – situazione a lavori ultimati con sezioni di reinterro



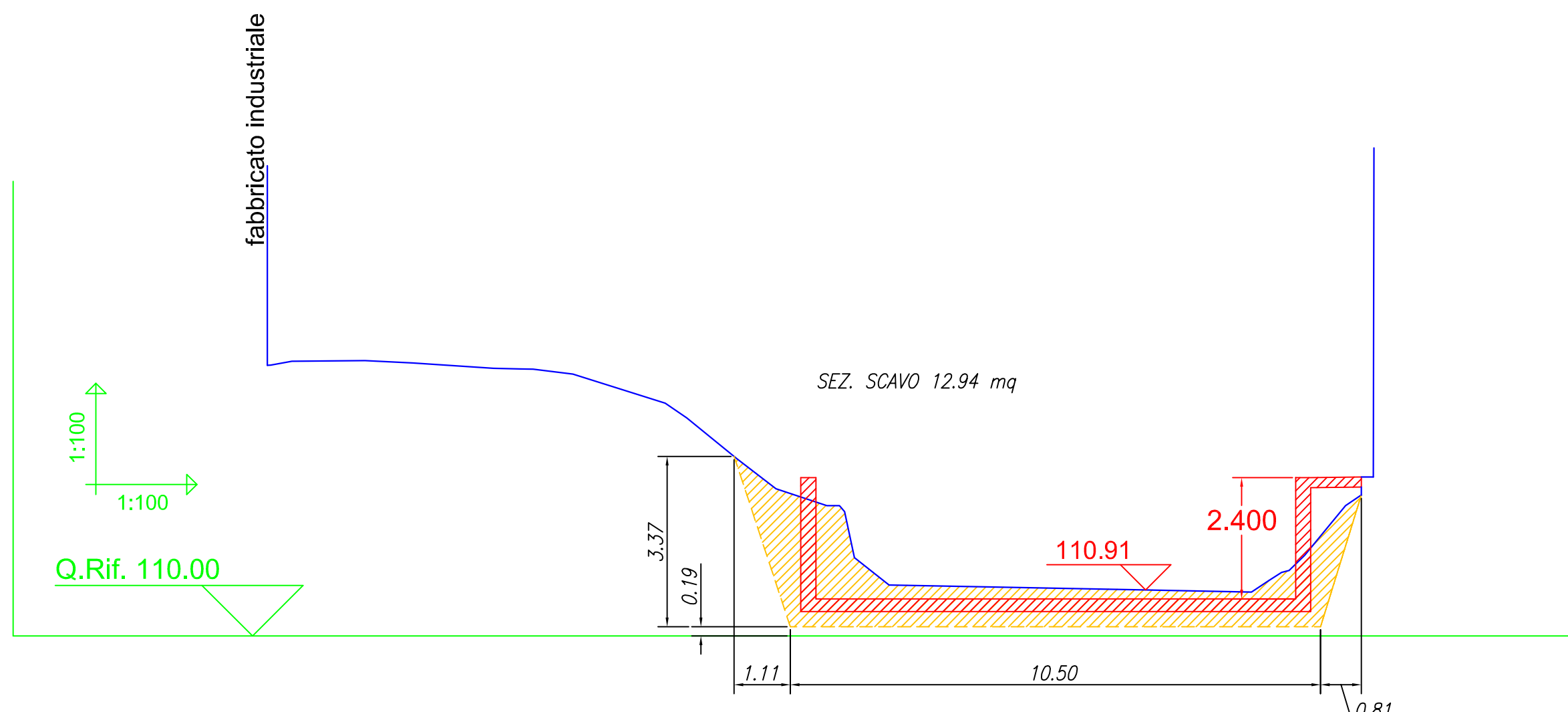
*Sezione 4 – rilievo, sezione di scavo e nuovi manufatti*



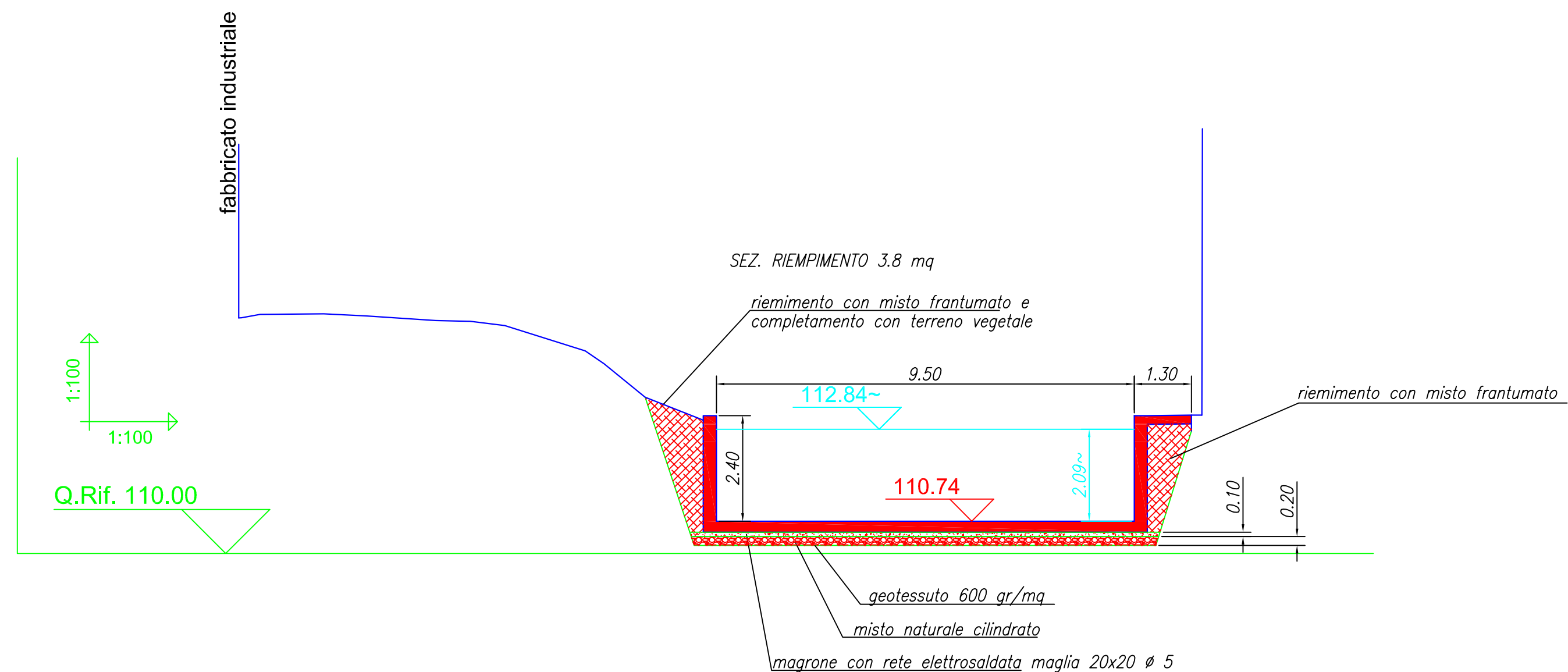
Sezione 4 – situazione a lavori ultimati con sezioni di reinterro



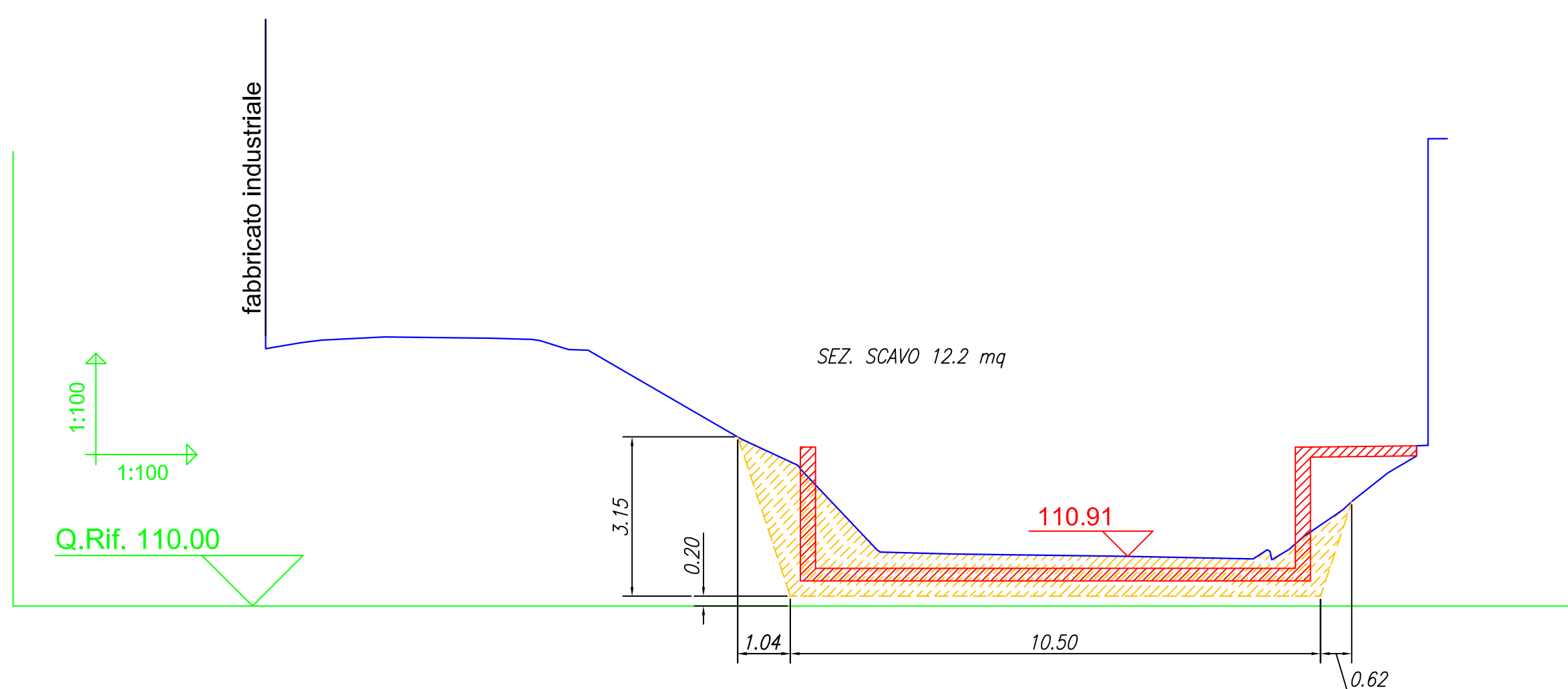
*Sezione 5 - rilievo, sezione di scavo e nuovi manufatti*



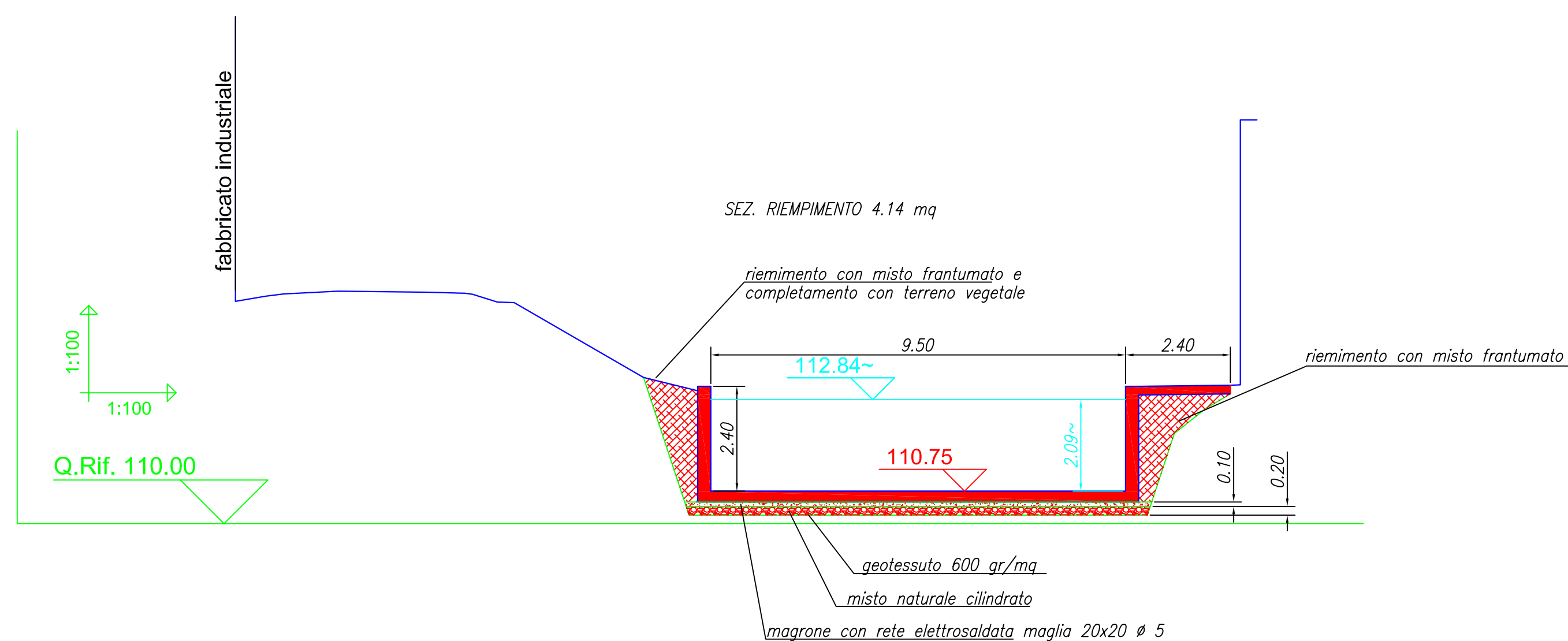
Sezione 5 – situazione a lavori ultimati con sezioni di reinterro



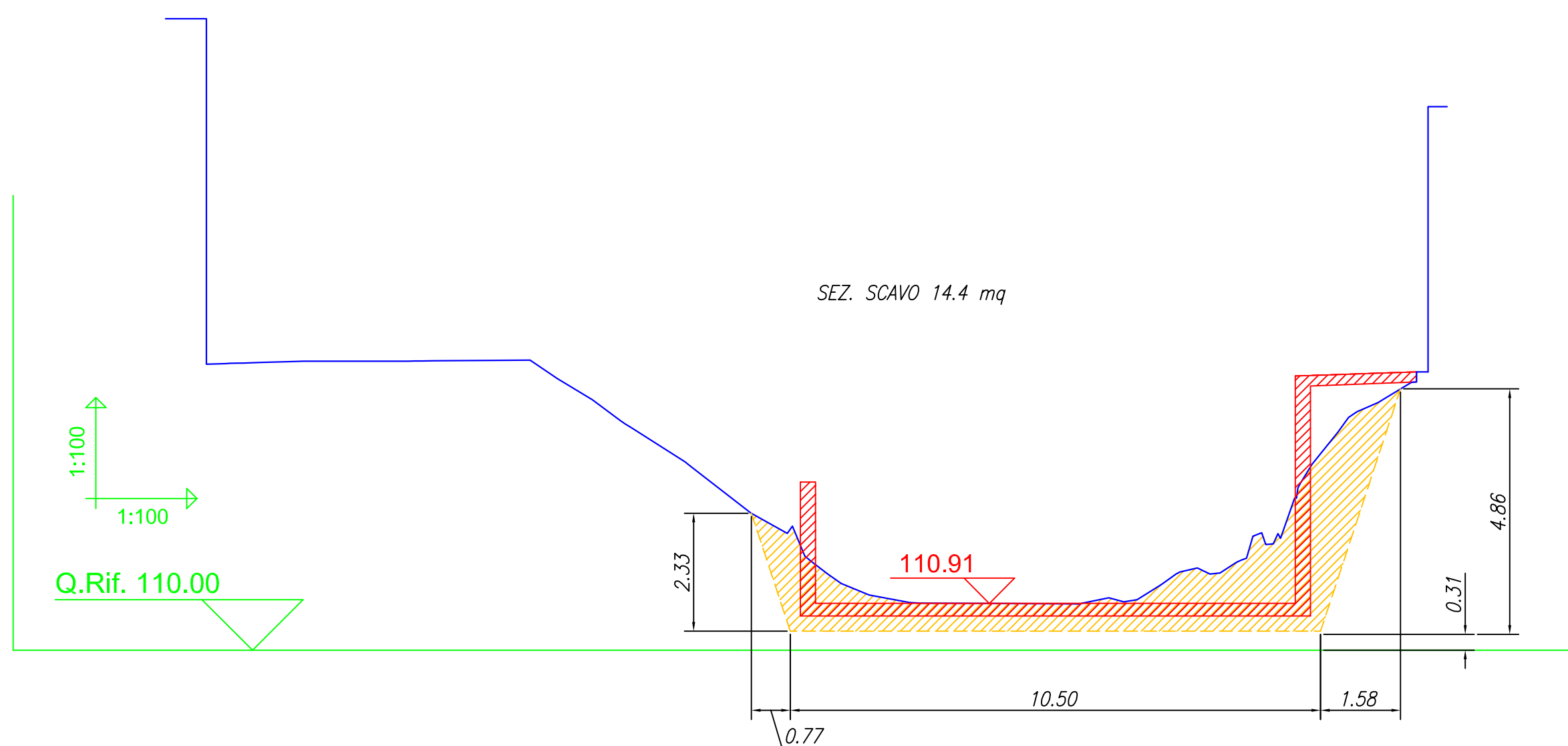
Sezione 6 – rilievo, sezione di scavo e nuovi manufatti



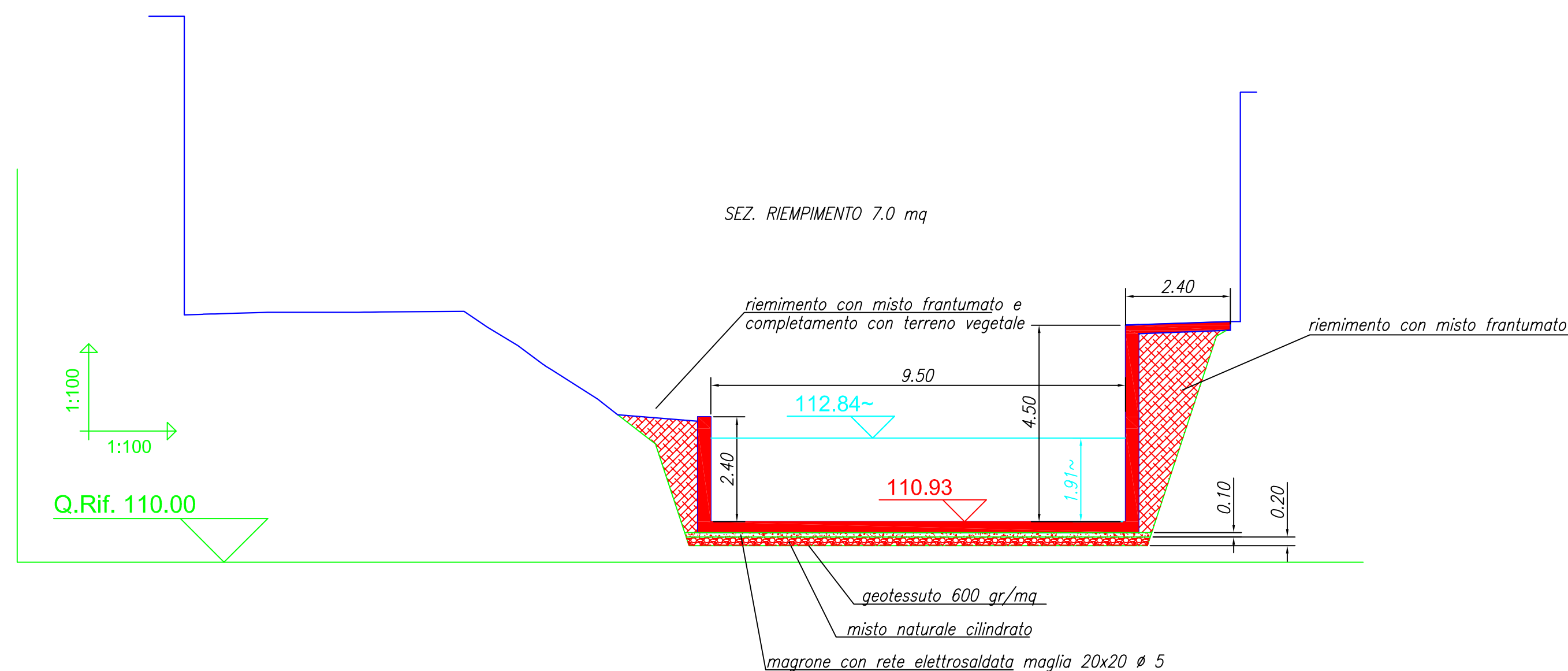
Sezione 6 – situazione a lavori ultimati con sezioni di reinterro



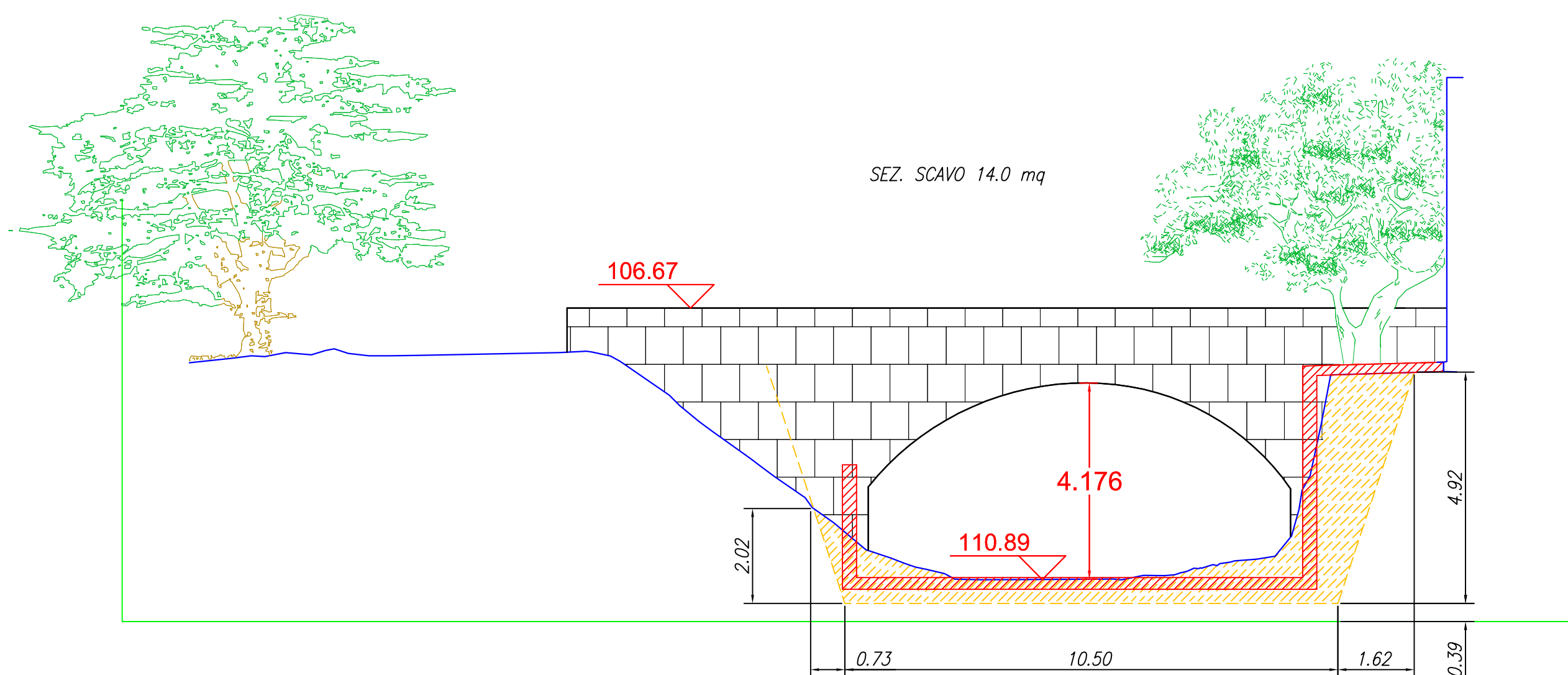
*Sezione 7 – rilievo, sezione di scavo e nuovi manufatti*



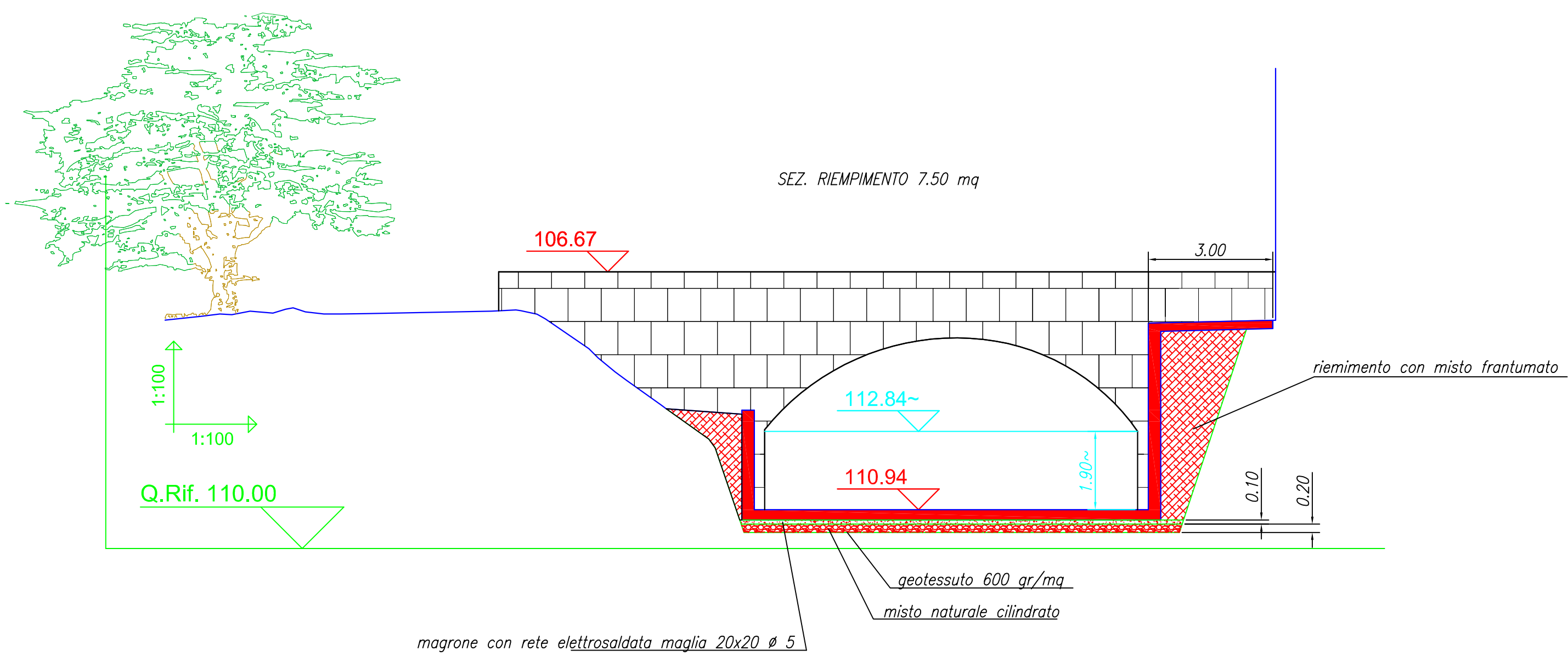
Sezione 7 – situazione a lavori ultimati con sezioni di reinterro



*Sezione 8 – rilievo, sezione di scavo e nuovi manufatti*



Sezione 8 – situazione a lavori ultimati con sezioni di reinterro



Città di CASALE M.TO  
Provincia di ALESSANDRIA

*Sito di interesse nazionale di Casale Monferrato  
Intervento di bonifica/messa in sicurezza  
permanente di tratto del canale Lanza in  
adiacenza all'area ex stabilimento Eternit*

## MATERIALI IMPIEGATI

**STUDIO TECNICO**  
**dr. Ing. DEMAGISTRIS PAOLO**

---

PROGETTO DI STRUTTURE METALLICHE  
ED IN CEMENTO ARMATO

---

via F.lli SOSSO, 4  
15033 - Casale Monferrato (AL)  
Tel. (0142) 454644  
COD. FIS. DMG PLA 49C31 B 885Q

PROPRIETA'  
COMUNE DI CASALE M.TO  
Via Mameli 1  
15 033 CASALE M.TO (AL)

SCALA 1:100 1:750	PROGETTO N. 2117/617	TAVOLA N. 02
OGGETTO SEZIONI TRASVERSALI PROFILO LONGITUDINALE		

VARIANTI	
DISEGNATORE	PROGETTISTA

rilievo dello stato dei luoghi eseguito da Geom. Pisano Francesco